Attività pratica #6 - RISPOSTE

Capitolo 3

Livello EQF dello studente: 5-6

Autore: *CLA, membro del Consorzio SUSMILE*

Istruzioni

Questa attività potrebbe essere svolta con dati di input diversi da quelli presentati nell'attività pratica SUSMILE. Questo tipo di esercizio dovrebbe aiutare gli insegnanti e gli studenti a implementare fatti reali nelle lezioni; si raccomanda la flessibilità dei dati.

Note per gli insegnanti

Questa attività mira principalmente a far conoscere agli studenti il loro futuro campo professionale e la loro competenza nell'uso pratico. Allo stesso tempo, rafforza la loro indipendenza e le loro capacità di valutazione.

Esercizio 1:

Dopo aver inserito le località di partenza e di arrivo, sono state determinate le seguenti distanze :

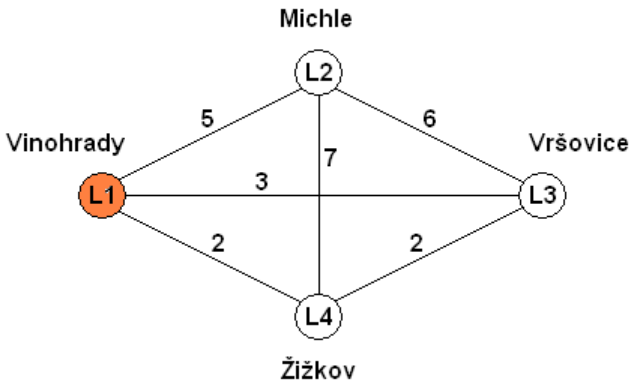

Esercizio 2:

L'itinerario circolare dovrebbe essere determinato utilizzando queste sagome:

Co-funded by the Erasmus+ Programme of the European Union

Il sostegno della Commissione europea alla realizzazione di questa pubblicazione non costituisce un'approvazione dei contenuti, che riflettono esclusivamente il punto di vista degli autori, e la Commissione non può essere ritenuta responsabile dell'uso che può essere fatto delle informazioni in essa

- con punto di partenza presso il centro di distribuzione di Vinohrady

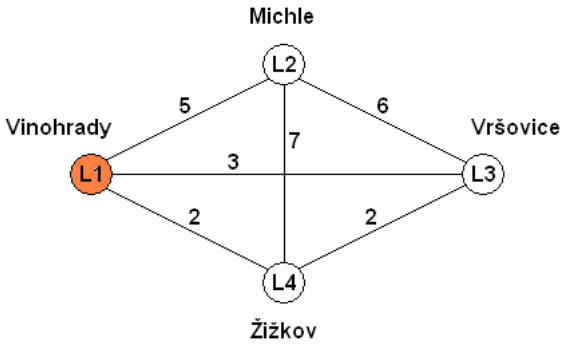

- assegnare il percorso più breve al punto vendita più vicino a Žižkov

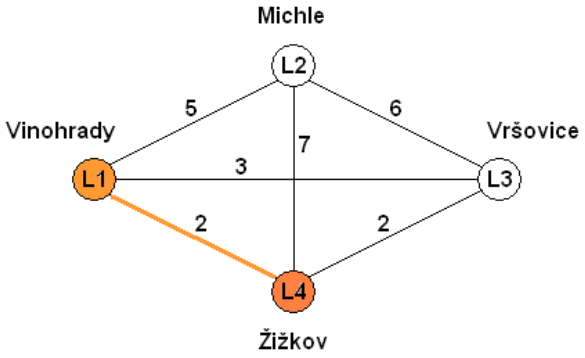

-Assegnare il percorso più breve al negozio più vicino non visitato di Vršovice

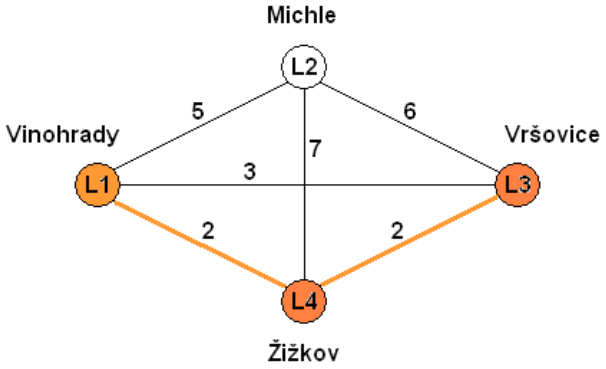

- assegnare il percorso più breve al negozio non visitato più vicino in Michle

Co-funded by the Erasmus+ Programme of the European Union

Il sostegno della Commissione europea alla realizzazione di questa pubblicazione non costituisce un'approvazione dei contenuti, che riflettono esclusivamente il punto di vista degli autori, e la Commissione non può essere ritenuta responsabile dell'uso che può essere fatto delle informazioni in essa

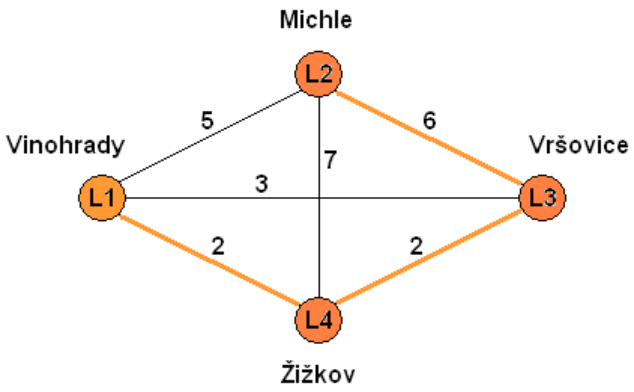

- che termina il viaggio presso il centro di distribuzione di Vinohrady

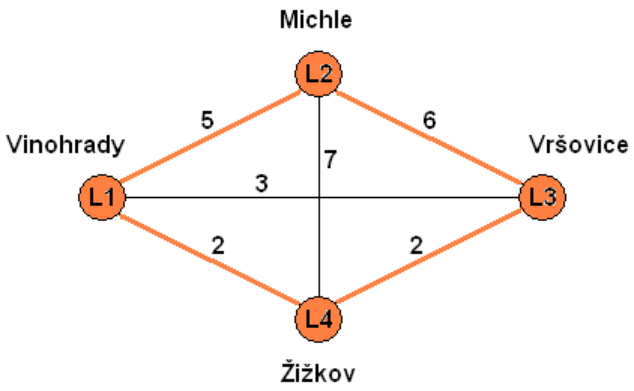

Valutazione

Come percorso più breve per la manutenzione dei negozi, è stato pianificato il percorso circolare **Vinohrady - Žižkov - Vršovice - Michle - Vinohrady**, con una distanza totale percorsa di **15** km. L'applicazione della procedura sopra descritta ci ha quindi permesso di determinare la distanza minima percorsa durante la manutenzione e l'ordine di manutenzione dei negozi.

Co-funded by the Erasmus+ Programme of the European Union

Il sostegno della Commissione europea alla realizzazione di questa pubblicazione non costituisce un'approvazione dei contenuti, che riflettono esclusivamente il punto di vista degli autori, e la Commissione non può essere ritenuta responsabile dell'uso che può essere fatto delle informazioni in essa